



687m
MONT GROS

















BEAUSOLEIL
< NICE
< LA TURBIE

455m
RICARD

< NICE par D6007
Ancienne voie romaine

< MONACO

légende

-  Panorama
-  Vol libre
-  Plage
-  Parking
-  Gare
-  Altitude
-  Olivier millénaire
-  Police nationale
-  Eglise
-  Fort
-  Mairie
-  Escalier
-  Promenades/sentiers
-  Office de tourisme
-  Poste
-  Site Cap Moderne

200 m



2 3 4 5 6 7 8 9 10 11 12 13